

CÉDULA URBANÍSTICA

PROYECTO DE REPARCELACIÓN DE LA UNIDAD DE ACTUACIÓN PRIMERA DEL PLAN ESPECIAL DE ADECUACIÓN URBANÍSTICA "EL CAMPILLO" SECTOR PU-Eg-1

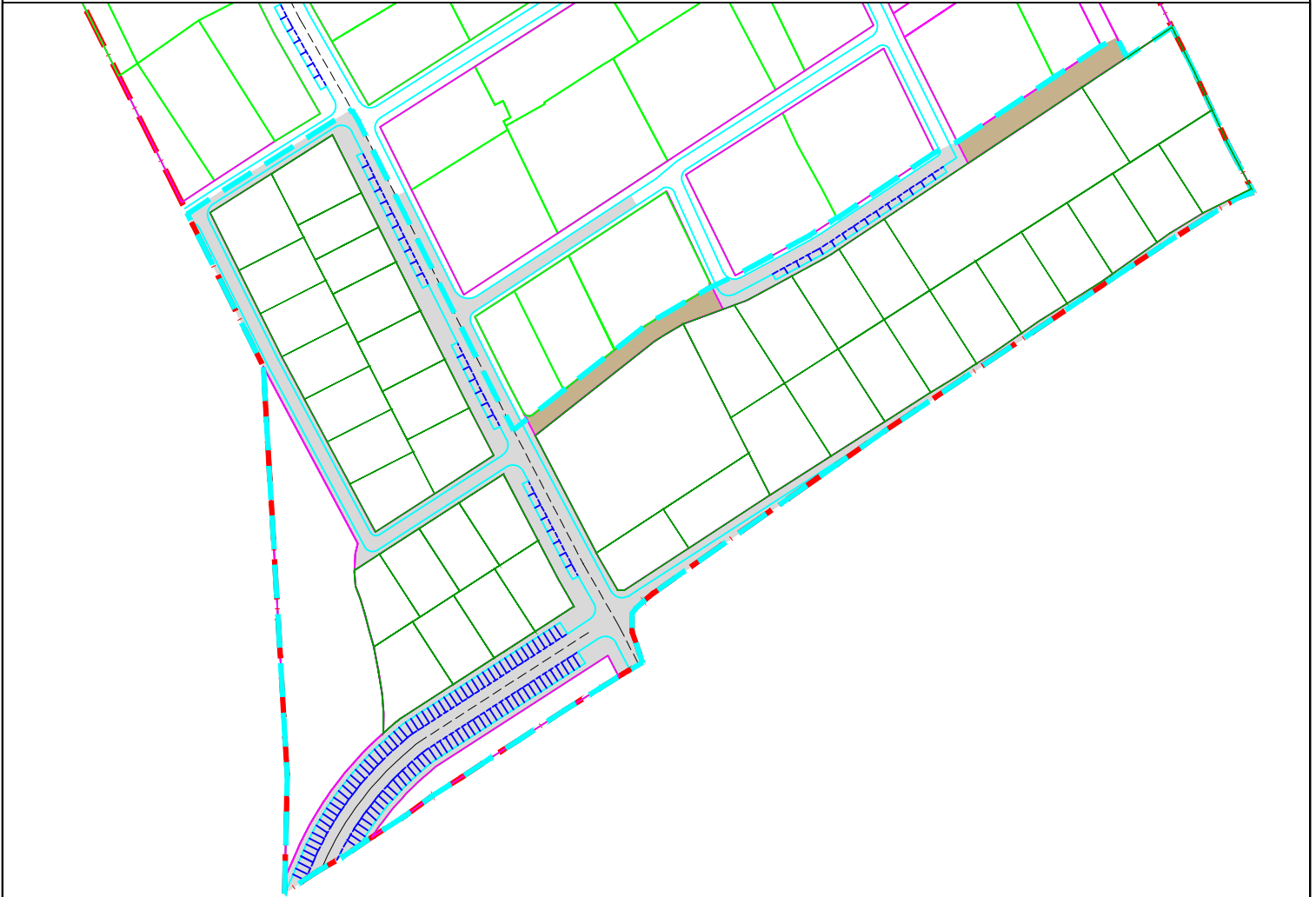
MANZANA:

LOCALIZACIÓN: EL ESPARRAGAL






MUNICIPIO: MURCIA

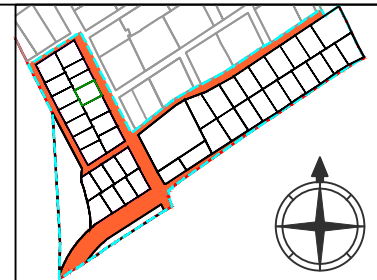
PARCELA: Viario red local

CROQUIS ACOTADO



LEYENDA :

-  LIMITE DEL SECTOR
-  LIMITE U.A. I
-  LIMITE PARCELA
-  VIARIO LOCAL PEATONAL
-  VIARIO LOCAL RODADO



Superficie Parcela: 8.973 m2

Edificabilidad:

LINDEROS:	NORTE:	SUR:	ESTE:	OESTE:		
ADJUDICADA A:		% PARC.	m2 techo	CUOTA %:	CARGAS DE URBANIZ.	SALDO C.L.P. (I.V.A. Excluido)
AYUNTAMIENTO DE MURCIA		100 %			- €	- €

NORMAS DE APLICACIÓN: USO GLOBAL: DOTACIONAL VIARIO

OBSERVACIONES:

SERVIDUMBRES / CARGAS:

NORMAS DE EDIFICACIÓN: Las correspondientes al P.G.O.U. de Murcia

ARQUITECTO:

Diciembre 2019
Dº. Jesús Zafra Serrano

ABOGADA:

Dª. Mª Esther Morillas Fernández